



COMUNE DI SIDDI
PROVINCIA SUD SARDEGNA






IMPOSIZIONE DEL VINCOLO IDROGEOLOGICO
R.D.L. N. 3267 DEL 30 DICEMBRE 1923
Norme di attuazione del Piano di assetto idrogeologico:
Art.9 "Gestione delle aree a vincolo idrogeologico"
Deliberazione della Giunta Regionale
n.54/33 del 30 dicembre 2004 e s.m.i.

Allegato A
Inquadramento generale IGM 1:25000
Inquadramento catastale 1:4000

Il responsabile del settore tecnico
Comm. Capo Forestale dr. Giovanni Pani
firmato digitalmente

Il Direttore del Servizio
dr. Carlo Masnata
firmato digitalmente



	Aree pericolo frana Hg2-Hg3 rev_ADIS
	Vincolo idrogeologico su aree pericolo frana
	Particelle catastali Siddi
	Fogli catastali Siddi
	Mappali vincolati ai sensi dell'art. 9 delle NTA del PAI

